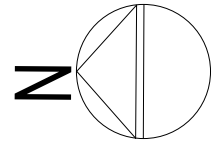


# MUNICIPALIDAD DE CORDOBA

## Dirección de Redes Sanitarias y Gas

CORRESPONDE A PLANO: R.S. 628 T/19.



BARRIO: .....

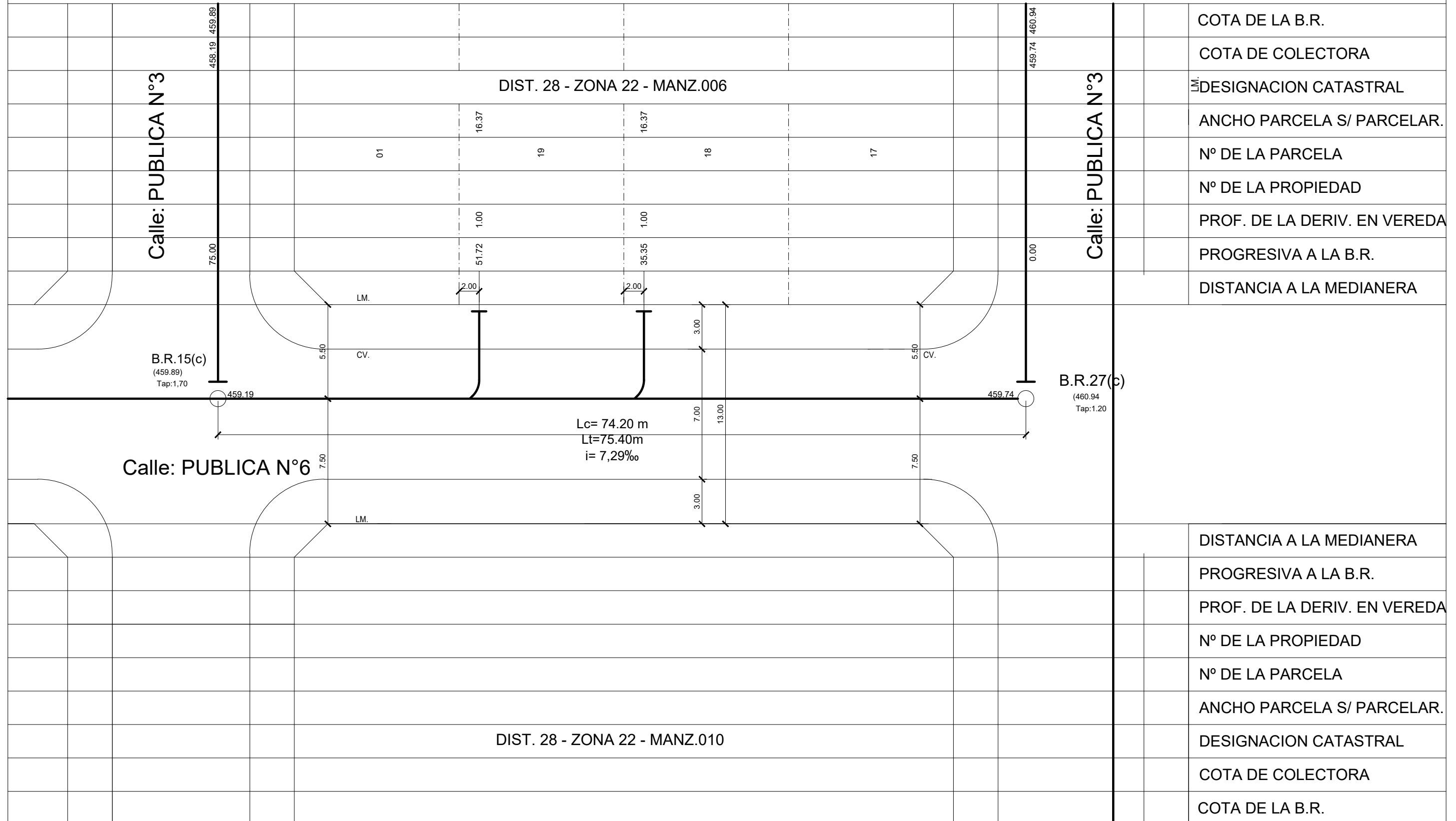
CALLE: Pública N°6 DE: Calle Pública n°3 A: Calle Pública n°5

CONTRATISTA: .....

COLECTORA: P.V.C.

CONEXIONES: 2 (DOS)

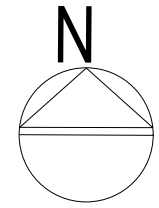
DIAMETRO ...160.0mm LONGITUD BR: 27(c) A BR: 17(c), L: = 75.00 m. P= 7,29‰



# MUNICIPALIDAD DE CORDOBA

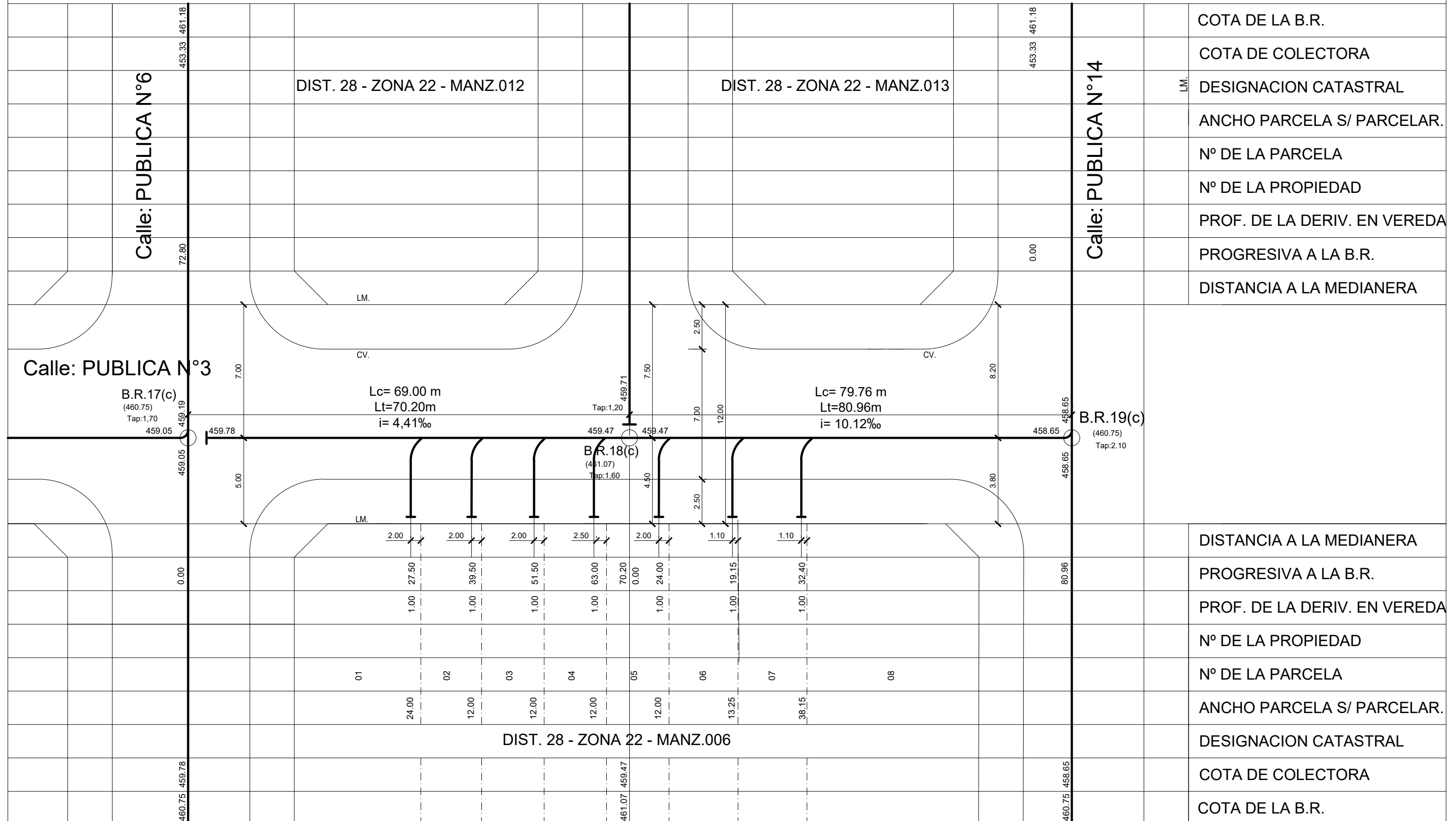
Dirección de Redes Sanitarias y Gas

CORRESPONDE A PLANO: R.S. 628 T/19.



BARRIO: Los mansos  
 CALLE: Pública N°3 DE: calle Pública n°6 A: calle Pública n°14  
 CONTRATISTA: Ing. bracco luis  
 COLECTORA: P.V.C.  
 CONEXIONES: 7 (SIETE)

DIAMETRO ...160 mm LONGITUD BR: 17(c) A BR: 18(c), L = 70.20 m. P = 4,41‰  
 DIAMETRO ...160 mm LONGITUD BR: 18(c) A BR: 19(c), L = 80.96 m. P = 10,12‰



COTA DE LA B.R.
COTA DE COLECTORA
DESIGNACION CATASTRAL
ANCHO PARCELA S/ PARCELAR.
Nº DE LA PARCELA
Nº DE LA PROPIEDAD
PROF. DE LA DERIV. EN VEREDA
PROGRESIVA A LA B.R.
DISTANCIA A LA MEDIANERA
DISTANCIA A LA MEDIANERA
PROGRESIVA A LA B.R.
PROF. DE LA DERIV. EN VEREDA
Nº DE LA PROPIEDAD
Nº DE LA PARCELA
ANCHO PARCELA S/ PARCELAR.
DESIGNACION CATASTRAL
COTA DE COLECTORA
COTA DE LA B.R.

